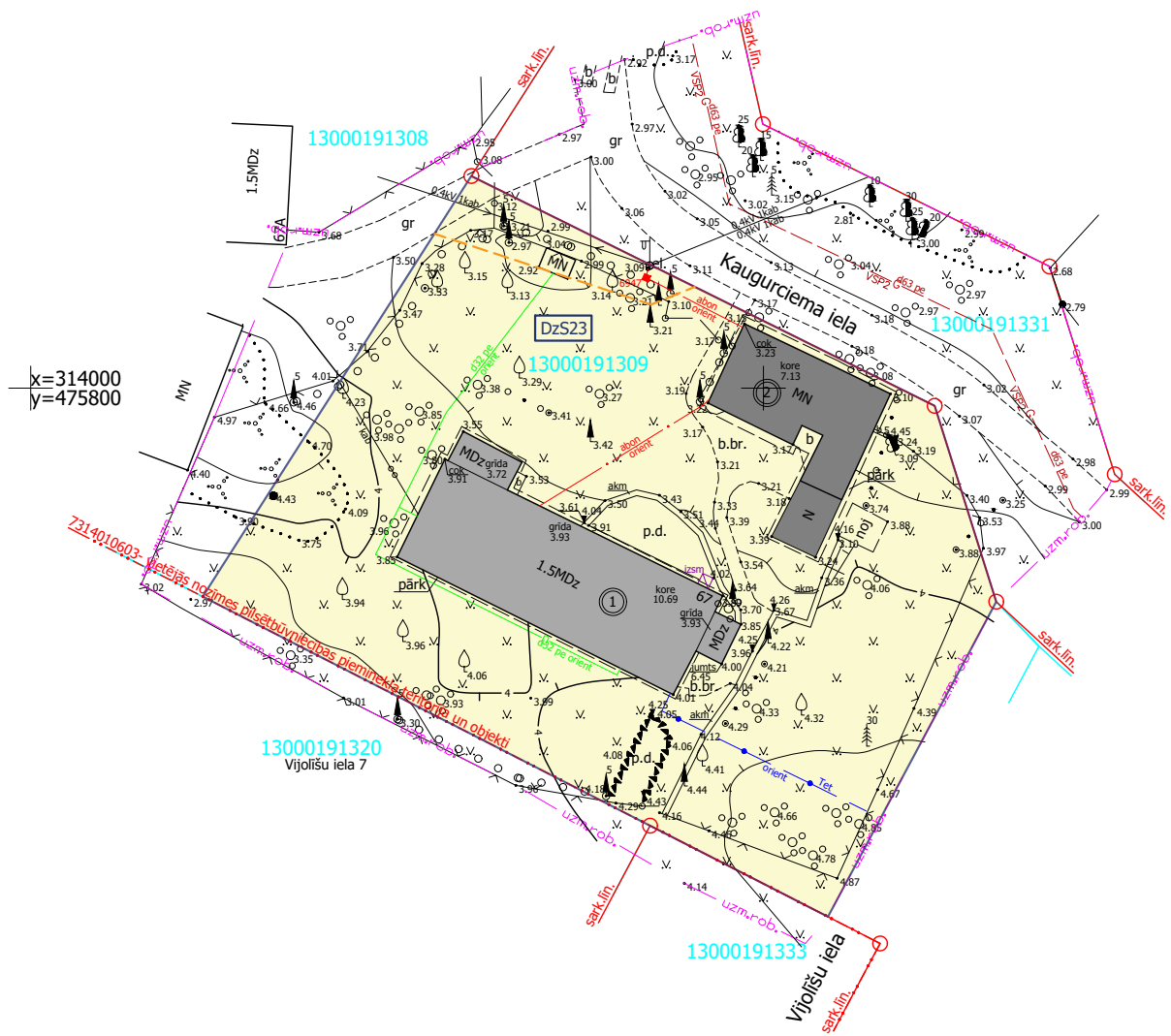
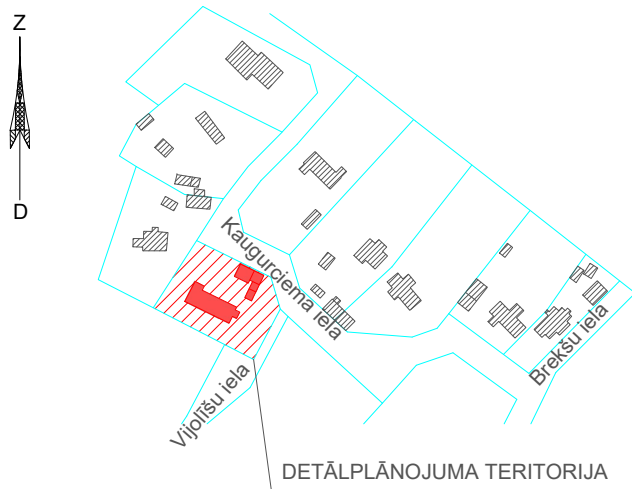


OBJEKTA NOVIETOJUMA SHĒMA



**UZMĒRĪJUMS REĢISTRĒTS**  
un elektroniski parakstīts  
Jūrmalas pilsētas domes  
Inženierbūvju un ģeodēzijas nodaļā

Jolanta Gau 12.03.2021  
Nr. 254-2021

APZĪMĒJUMI	
ESOŠA DIVU DZĪVOKĻU DZĪVOJAMĀ MĀJA	①
ESOŠA PALĪGĒKU GRUPA (GARĀŽA, KŪTS, SAIMNIECĪBAS ĒKA, ŠĶŪNIS)	②
FUNKCIONĀLAIS ZONĒJUMS - SAVRUPMĀJU APBŪVES TERITORIJA	DzS23
SARKANĀ LĪNIJA	sark.līn.
ZEMESGABALA ROBEŽA (SAKRĪT AR DETĀLPLĀNOJUMA ROBEŽU)	
DETĀLPLĀNOJUMA ROBEŽA (SAKRĪT AR ZEMESGABALA ROBEŽU)	
KADASTRA NUMURS	13000191309
ESOŠS ŪDENSAPGĀDES TĪKLS	ū
ESOŠS VIDĒJA SPIEDIENA GĀZES VADS	d53 mē VSP2 C
ESOŠS ELEKTRONISKO SAKARU TĪKLS	Tet orient
ESOŠS ELEKTROTĪKLU KABELIS	abon orient
ESOŠS GAISA ELEKTROTĪKLS	0.4kV 1kab

<b>KAUGURCIEMA IELAS 67 APGRŪTINĀJUMI</b>	
VIETĒJAS NOZĪMES PILSĒTBŪVNICĪBAS PIEMINEKĻA TERITORIJA UN OBJEKTI ROBEŽA (kods 7314010603)	
EKSPLUATĀCIJAS AIZSARGJOSLAS TERITORIJA AP ELEKTRISKO TĪKLU GAISVADU LĪNIJU PILSĒTĀS UN CIEMOS AR NOMINĀLO SPRIEGUMU LĪDZ 20 KILOVATIEM (kods 7312050601)	
VIDES UN DABAS RESURSU ĶĪMISKĀS AIZSARGJOSLAS TERITORIJA AP PAZEMES ŪDENS ŅEMŠANAS VIETU (kods 7311090900)	
BALTĪJAS JŪRAS UN RĪGAS JŪRAS LĪČA KRASTA KĀPU VIDES UN DABAS RESURSU AIZSARDZĪBAS AIZSARGJOSLAS TERITORIJA (kods 7311010100)	
BALTĪJAS JŪRAS UN RĪGAS JŪRAS LĪČA IEROBEŽOTAS SAIMNIECĪSKĀS DARBĪBAS JOSLAS TERITORIJA (kods 7311010300)	

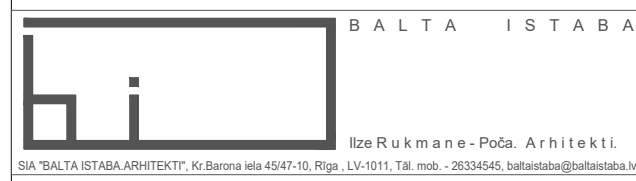
Inženierkomunikāciju turētāju saskaņojumi

Inženierkomunikāciju turētājs	Inženierkomunikācija	Paraksts	Datums	Saskaņotājs	Piezīmes
AS "Sadales tīkls"	vid. un zemsprieguma elektroapgādes tīkli	paraksts	22.01.2021.	K.Zalāns	P-43104
SIA "Tet"	elektronisko sakaru tīkli	e-paraksts	04.02.2021.	A.Bičolis	PN-125587
AS "Gaso"	gāzes tīkli	e-paraksts	22.01.2021.	G.Proboks	
VAS "Latvijas Valsts radio un televīzijas centrs"	elektronisko sakaru tīkli	e-paraksts	22.01.2021.	I.Farenhorste	UV-40405
SIA "Baltcom"	elektronisko sakaru tīkli	e-paraksts	04.02.2021.	M.Mihailova-Lismanoviča	BTG21020403
SIA "Jūrmalas ūdens"	ūdensapgādes, sadzīves un lietus kanalizācijas tīkli	e-pasts	22.05.2018.	M.Duntava	
SIA "Jūrmalas gaisma"	apgaisojuma tīkli	e-pasts	28.01.2021.	V.Grīnbergs	55
SIA "Jūrmalas siltums"	siltumtīkli	e-pasts	01.02.2021.	A.Rudzītis	

- PIEZĪMES:**
- Uzmērīšana veikta 2021. gada 14. janvārī.
  - LKS-92 TM koordinātu sistēma, mēroga koeficients 0.999607.
  - Latvijas normālo augstumu sistēma (LAS-2000,5).
  - Uzmērīšanā izmantota LatPos GP bāzes stacija "LGIA" RTK režīmā. Kontrolmērījumam izmantots Jūrmalas ģeodēziskā tīkla punkts Nr.323.
  - Nekustamā īpašuma kadastra kartes dati uz 14.01.2021. Dati iegūti portāla www.kadastrs.lv (datne 3078601.edoc). Saskaņā ar VZD sniegto informāciju zemes vienību robežas ir attēlotas atbilstoši zemes kadastrālās uzmērīšanas un vietējā ģeodēziskā tīkla precizitātei un var nesakrist ar situāciju plānā.
  - Objekta platība - 0.24ha.
  - Topogrāfiskie apzīmējumi attēloti atbilstoši MK noteikumu nr. 281 "Augstas detalizācijas topogrāfiskās informācijas un tās centrālās datubāzes noteikumi" (24.04.2012) 1. pielikumam.
  - Ielu sarkanās līnijas attēlotas atbilstoši pašvaldības teritorijas plānojumam.

pašnodarbināta persona JĀNIS BALODIS

Reģ.Nr.19048012079 Pēteru iela 3-2, Kuldīga Tālr. 25611557, e-pasts jb.mernieks@gmail.com		Pasūtītājs: Kaugurciema iela 67 Jūrmala	
Topogrāfisko plānu izstrādāja: Sertificēts ģeodēzists Jānis Balodis ar Sert.Nr. AC0070		Pasūtītājs: Vārds, Uzvārds	Pasūtījuma ID numurs: 006/2021
Pašnodarbināta persona	Jānis Balodis	21.01.2021.	Plāna nosaukums: Topogrāfiskais plāns
Sertificēts ģeodēzists	Jānis Balodis	21.01.2021.	Lapa: 1
			Lapas: 1
			Mērogs: 1:500



DETĀLPLĀNOJUMS ZEMESGABALAM KAUGURCIEMA IELĀ 67, JŪRMALĀ  
PASŪTĪTĀJS: Vārds, Uzvārds

	VĀRDS, UZVĀRDS	PARAKSTS	DATUMS
PROJEKTA VADĪTĀJA	ILZE RUKMANE-POČA		22.10.2021.
PROJEKTA ARHITEKTE	ILZE RUKMANE-POČA		22.10.2021.
IZSTRĀDĀJA	INGA BRAĶE		22.10.2021.
LAPAS NOSAUKUMS	TERITORIJAS PAŠREIZĒJĀ IZMANTOŠANA		
PASŪTĪJUMA/ ARHĪVA NR.	41/2021		
MĒROGS	1:500		
LAPU SKAITS	3		
LAPAS NR.	1		